

Gmina Cieżkowice

Link do filmu;

www.youtube.com/watch?v=1NyxPZ2VT9Y&feature=youtu.be



Legendy

Gmina Ciężkowice obfituje w wiele interesujących legend, z których najważniejszą jest historia powstania Skamieniałego Miasta. Każda ze skał rezerwatu (ok.15) posiada co najmniej jedną legendę.

Oprócz nich na uwagę zasługują legendy o: karczmie, Lipie, piwnicy, studni, domku w lesie związane z Falkową oraz legendy o: Diablim Boisku, Pławnej i Pieczarze w Bruśniku.

Obrzędy i pieśni

Znane w regionie pieśni ludowe z terenu gminy;

- „Jastrzębian”
- „Kwiaciarka”
- „Jastrzębskie Piosenki”
- „Na Białe woda”
- „Nie chłódź Jasiu po polance”
- „Jastrzębskie zygary”
- „Janku ach Janku”



Obrzędy

- Jastrzębskie Wesele
- Jastrzębskie Kolędowanie
- Ostatki
- Noc Świętojańska w Siekierczynie
- Dożynki
- Hubertus Ciężkowicki
- Judasz Ciężkowicki (zwyczaj wielkoczwartkowych pochodów z kukłą Judasza-zakazany pod koniec lat 90)



Zabytki

Dworek I.J. Paderewskiego w Kąśnej Dolnej



Dworek w Kąśnej Dolnej jest jedyną w Polsce zachowaną siedzibą sławnego kompozytora i polityka Ignacego Jana Paderewskiego.

Zabytki

Zabytkowy układ urbanistyczny Ciężkowic oraz drewniana zabudowa rynku



Domy z podcieniami- naczółkowa
budowa dachów



XVIII-wieczny ratusz

Zabytki

- Sanktuarium Pana Jezusa Miłosiernego w Ciężkowicach
- Cmentarze Wojenne z okresu I Wojny Światowej
- XVI-wieczny Kościół pw. Św. Bartłomieja Apostoła w Jastrzębi
- Muzeum Etnograficzne „Grociarnia” w Jastrzębi
- Kościół pw. Św. Marii Magdaleny w Zborowicach
- Kościół pw. NMP Wniebowziętej w Bruśniku
- Park Podworski w Bogoniowicach
- Kolekcja Muzeum Przyrodniczego im. Krystyny i Włodzimierza Tomków



Zasoby społeczne, procesy partycypacji

Najważniejsze stowarzyszenia z terenu Gminy;

14 Kół Gospodyń Wiejskich

6 jednostek Ochotniczej Straży Pożarnej

Towarzystwo Krzewienia Kultury Fizycznej

Kluby Sportowe "Ciężkownianka" i „Orzeł”

7 Uczniowskich Klubów Sportowych

Stowarzyszenie Wsi Zborowice



Zasoby społeczne, procesy partycypacji

Zaprzyjaźnione NGOsy i wybrane, wspólne projekty realizowane na terenie gminy;

Związek Polskich Artystów Plastyków;
cykliczne imprezy z cyklu „Tygla Kultury”

**Fundacja Inicjatyw
Twórczych;** dwie edycje
międzynarodowego festiwalu
filmowego „Bober Movie”



Zasoby społeczne, procesy partycypacji

Zaprzyjaźnione NGOsy i wspólne projekty na terenie gminy;

Polski Klub Ekologiczny

Spotkania i warsztaty z mieszkańcami dotyczące prośrodowiskowych metod ochrony przeciwpowodziowej oraz wspólny projekt edukacji przyrodniczej.



Zasoby społeczne, procesy partycypacji



12 debat społecznych
w projekcie „Od gadania
do działania” oraz
„Obywatelska Gmina”



Konsultacje społeczne
podczas tworzenia
Strategii Rozwoju Gminy



Zasoby społeczne, procesy partycypacji



Coroczne debaty na temat bezpieczeństwa w Gminie



Konsultacje dotyczące zadań ochronnych dla obszaru Natura 2000;

Zasoby przyrodnicze
Rezerwat przyrody nieożywionej
„Skamieniałe Miasto”



Jeden z 3 rezerwatów w polskich Karpatach, którego celem jest
ochrona piaskowca ciężkowickiego

Zasoby przyrodnicze

Pomniki Przyrody:

- Wodospad
- Wieprzek
- Diabie Boisko
- Kamieniołom w Ostruszy



Zasoby przyrodnicze


Biała Tarnowska - obszar sieci Natura 2000



Przedmioty Ochrony:

- łosoś atlantycki
- głowacz białopłetwy
- brzanka
- minóg strumieniowy
- boleń

- pionierska roślinność na kamieńcach,
- zarośla wrześni na kamieńcach,
- zarośla wierzby siwej na kamieńcach,
- lasy łęgowe



Zasoby przyrodnicze

Ciężkowicko-Rożnowski Park Krajobrazowy

Obejmuje najcenniejsze pod względem przyrodniczym, kulturowym i krajobrazowym fragmenty zachodniej części Pogórza Ciężkowickiego.



Zasoby przyrodnicze

Nietoperze

Na terenie Ciężkowic w wyniku badań i monitoringu stwierdzono 14 gatunków nietoperzy, w tym rzadkie: nocek Bechsteina, nocek orzęsiony, mopek i podkowiec mały (ostatni tworzy kolonie w miejscowości Bruśnik).



Dotychczasowe działania gminy

Projekt „Budowanie markowego produktu turystycznego „Wokół Skamieniałego Miasta””

Remont i budowa Muzeum Przyrodniczego w Ciężkowicach



Dotychczasowe działania gminy

Projekt „Budowanie markowego produktu turystycznego „Wokół Skamieniałego Miasta””

Budowa infrastruktury turystycznej rezerwatu „Skamieniałe Miasto”



Dotychczasowe działania gminy

Projekt „Budowanie markowego produktu turystycznego „Wokół Skamieniałego Miasta””

Działania promocyjne:

- Uruchomienie portali: www.wirtualneciezkowice.pl
www.odkrywca.ciezkowice.pl www.encyklopedia.ciezkowice.pl
- Przygotowanie przewodników mp3 po Skamieniałym Mieście (3 wersje językowe) wraz z wypożyczalnią sprzętu.

<http://wirtualneciezkowice.pl/prezentacja/pl/#/skamienialeMiastoFilmy/filmZPrzewodnikiem/>



WOKÓŁ REZERWATU
SKAMIENIAŁE MIASTO

minimalne wymagania sprzętowe:
flash player 10.1

Dotychczasowe działania gminy

**Budowa wieży widokowej w Bruśniku
wraz z panoramami i lunetami.**



Dotychczasowe działania gminy

Projekt; „Unikalne Walory Doliny Rzeki Białej wartością społeczną i ekonomiczną regionu”

Projekt jest współrealizowany z Polskim Klubem Ekologicznym. Składa się między innymi z takich działań jak; organizacja konferencji, szkoleń dla nauczycieli, warsztatów dla samorządowców, spotkań z mieszkańcami Doliny Białej, publikacji, doposażenia Muzeum Przyrodniczego i wiele innych.



Łączny koszt projektu: 919,071 zł

Dotychczasowe działania gminy

Unikalne Walory Doliny Rzeki Białej wartością społeczną i ekonomiczną regionu

Budowa atrapy łodzi podwodnej
oraz multimedialny spektakl Batyskaf- podwodna
przygoda w rzece Białej



Biała Tarnowska – Natura 2000

Dotychczasowe działania gminy

Unikalne Walory Doliny Rzeki Białej wartością społeczną i ekonomiczną regionu

Wielkopowierzchniowa gra terenowa „Skarby rzeki”



Dotychczasowe działania gminy

Rewitalizacja centrum kulturalno-rozrywkowego
w miejscowości Ciężkowice
oraz cyklicznie organizowana impreza
pt „**Pogórzański Jarmark Artystów i Rękodzielników**”



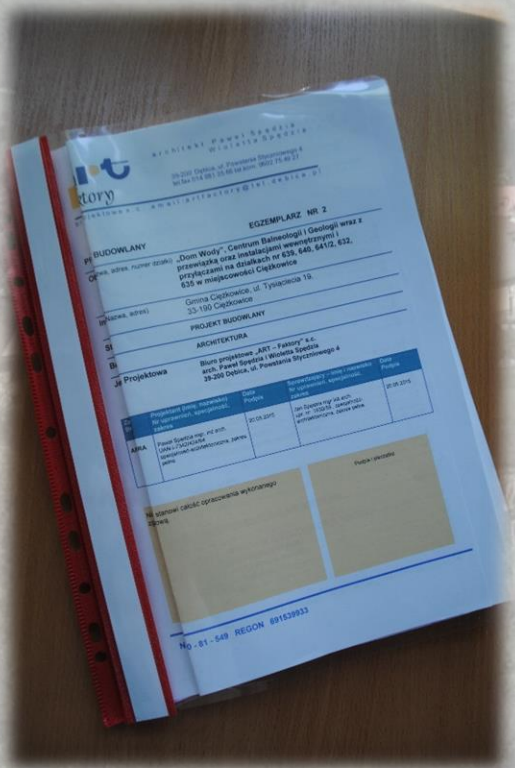
Dotychczasowe działania gminy

Remont płyty rynku i budynku ratusza



Dotychczasowe działania gminy

Realizacja projektu pomocy technicznej; Zagospodarowanie turystyczno-edukacyjne pogórza ciężkowickiego z elementami ochrony przyrody.



- projekt polegający na porozumieniu gmin: Ciężkowice, Gromnik, Zakliczyn, Rzepiennik Strzyżewski, Pleśna.
- w projekcie przygotowywana jest dokumentacja techniczna infrastruktury turystyczno- rekreacyjnej (główne elementy Źródlanego szlaku wymienione w „Planowanych działaniach”). (Koszt projektu; 541 000 zł)

Pomysł na przyszłe działania

Gmina Ciężkowice planuje powołać na swoim terenie strefę uzdrowiskową i oprzeć główny kierunek rozwoju na powstaniu uzdrowiska.

W tym celu chcemy wykorzystać zasoby wód siarkowych.
Podobny pomysł propagował I.J. Paderewski.



Pomysł na przyszłe działania

Oprócz podejmowanych działań formalnych gmina planuje budowę infrastruktury turystyczno-rekreacyjnej wspomagającej cele uzdrowskowe i turystyczne. W wymienionym wcześniej sojuszu Gmin i Zespołu Parków Krajobrazowych Województwa Małopolskiego **planuje się realizację elementów tzw. „Źródlanego Szlaku”**, którego integralna część znajduje się w Gminie Ciężkowice.





link do filmu: <https://www.youtube.com/watch?v=WfJIF3ZDXTY>

Pomysł na przyszłe działania

Projektowane elementy „Źródlanego szlaku”:

Łazienki mineralne



Infrastruktura służąca do rekreacji i leczenia metodą
ks. Sebastiana Kneippa

Pomysł na przyszłe działania

Projektowane elementy „Źródlanego szlaku”:

Dom wody Aqua locum




Inwestycja ma rozszerzyć działalność Muzeum Przyrodniczego.

Ekspozycja i stanowiska interaktywne w Domu Wody będą ukazywać znaczenie tej cieczy dla przyrody i człowieka. Planuje się wykonanie 1500 m² powierzchni wystawowej.

Pomysł na przyszłe działania

Projektowane elementy „Źródlanego szlaku”:

Skalna baszta



Element infrastruktury turystycznej łączący funkcje wieży widokowej oraz ekspozycji edukacyjnej. W baszcie eksponowana będzie kolekcja geologiczna .


Pomysł na przyszłe działania

Projektowane elementy „Źródlanego szlaku”:

Park Źdrojowy i Ogrody sensoryczne

Na powierzchni ponad 3 ha planują się wykonać sieć alejek i zieleni, które będą służyć turystom i kuracjom.

Projekty techniczne w trakcie przygotowania.



LEGENDA

- 1 BUDYNEK GŁÓWNY MCE-N
- 2 BUDYNEK ADMINISTRACYJNY
- 3 BUDYNEK GOSPODARCZY
- 4 PARKING DLA CAMPERÓW
- 5 PARKING DLA ZWIEDZAJĄCYCH
- 6 PARKING DLA PRACOWNIKÓW
- 8 MIEJSCA POSTOJOWE DLA OSÓB NIEPEŁNOSPRAWNYCH
- 10 GŁÓWNY WJAZD DLA ZWIEDZAJĄCYCH
- 11 WJAZD GOSPODARCZY
- 12 GŁÓWNE WEJŚCIA DO BUDYNKÓW
- 13 WEJŚCIA GOSPODARCZE
- 14 WYJŚCIA EWAKUACYJNE Z BUDYNKÓW
- 15 WJAZD DO GARAŻY
- 17 DROGA POZAROWA

- 8 STACJA METEOROLOGICZNA
- 9 OGRÓD ZMYŚLÓW - SMAK
- 10 WIATA EDUKACYJNA - JESIEŃ
- 11 ŚCIEŻKA GÓRSKA
- 12 PAPROCIARNIA
- 13 ORANŻERIA
- 14 MODEL GALAKTYKI
- 15 DUŻA WIATA EDUKACYJNA
- 16 OGRÓD ZMYŚLÓW - ZAPACH
- 17 WIATA EDUKACYJNA - WIOSNA
- 18 WIEŻA WIDOKOWA
- 19 LABIRYNT
- 20 OGRÓD ZMYŚLÓW - DOTYK
- 21 OGRÓD ZMYŚLÓW - WZROK
- 22 WIATA EDUKACYJNA - ZIMA
- 23 STUDNIA ŻYCZEŃ
- 24 INTELIGENTNY PLAC ZABAW
- 25 KOPUŁA - SPACER WEGLE
- 26 KOPUŁA ŚNIEGOWA
- 27 OGRÓD ZMYŚLÓW - SŁUCH
- 28 GŁOŚNE ZABAWY
- 29 ŚCIEŻKA CISZY
- 30 OGRÓD SZEPTÓW
- 31 FONTANNA MIĘSNIOWA
- 32 WIATA EDUKACYJNA - LATO

PROJEKT ZAGOSPODAROWANIA - RZUT SKALA 1:500

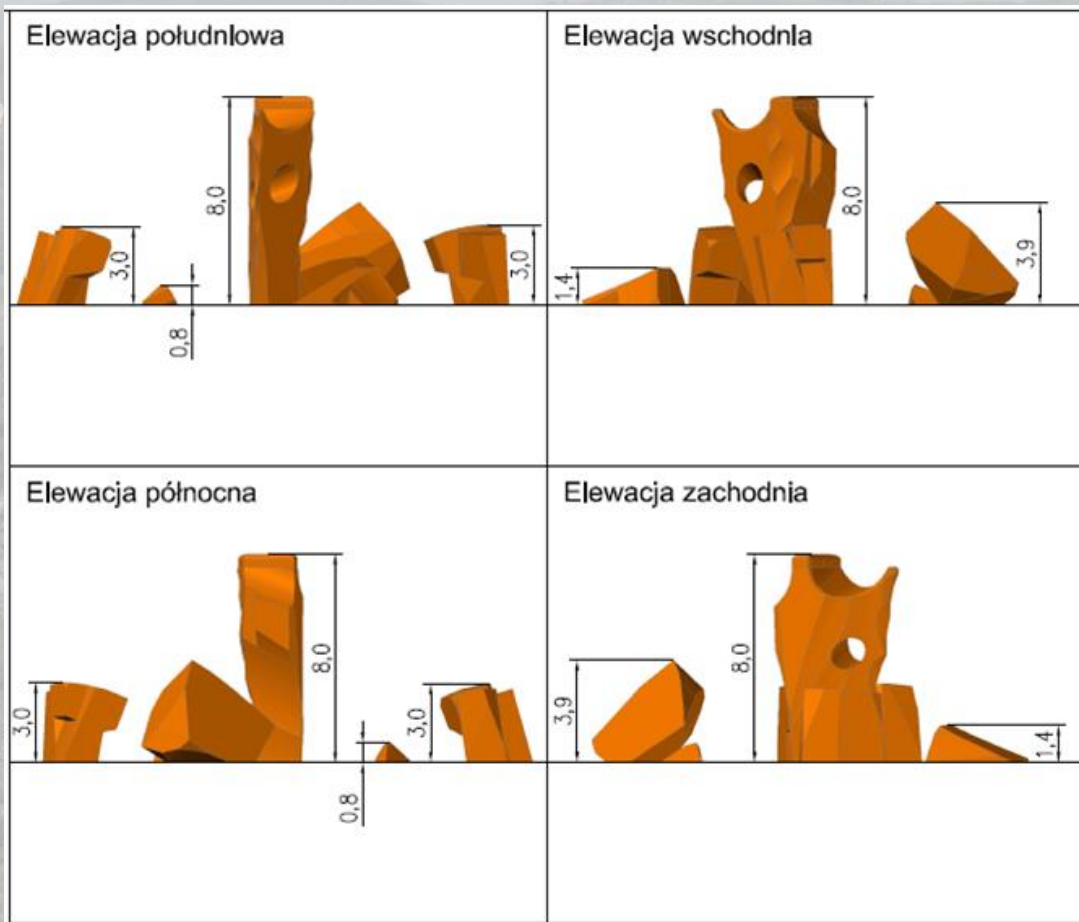
Pomysł na przyszłe działania

Przy współpracy z gminą
Parki Krajobrazowe
Małopolski planują
budowę w Ciężkowicach
Międzynarodowego
Centrum Edukacji
Przyrodniczej
oraz ośrodka leczenia
dzikiej zwierzyny.



Pomysł na przyszłe działania

Strefa wspinaczkowa



Dla ochrony skałek rezerwatu przed wspinaczką i bulderingiem planuję się budowę strefy wspinaczkowej

Pomysł na przyszłe działania

„Obwodnica” Skamieniałego Miasta

Planuje się wykonanie ścieżki edukacyjnej zapętlającej szlak



Karpackość gminy

Karpackość Gminy Ciężkowice to przede wszystkim jej walory przyrodnicze i kulturowe. Rezerwat „Skamieniałe Miasto” łączy i charakteryzuje te zasoby.



Karpackość gminy



Karpackość Gminy Ciężkowice to dbałość o te zasoby wyrażająca się w licznych projektach edukacji przyrodniczej oraz działaniach czynnej ochrony przyrody.

Na szczególną uwagę zasługuje prośrodowiskowe podejście do ochrony przeciwpowodziowej.

Karpackość gminy

Karpackość Gminy Ciężkowice to planowanie rozwoju i przyszłości opartej na tych zasobach.

